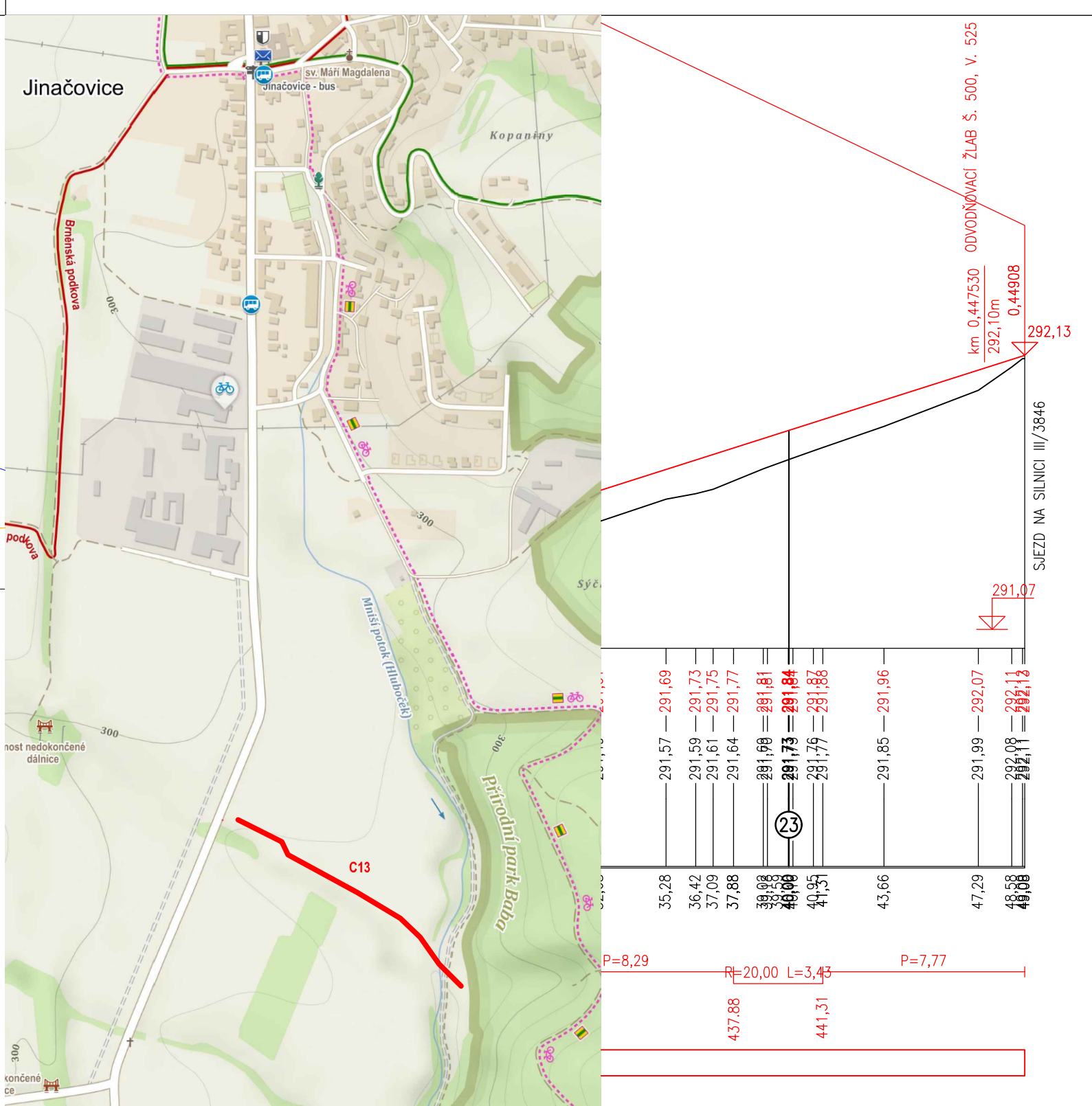




POHLED NA CESTU C13



V rozhledových trojúhelnících budou odstraněny všechny překážky vyšší než 0,7 m nad úrovní obou silničních těles komunikací.

 POZEMKOVÉ ÚPRAVY, KRAJINNÁ EKOLOGIE AGERIS s.r.o. , Jelábkova 5, 602 00, Brno, Tel./fax: +420 545 241 842, www.ageris.cz		Autorizace 330/10.11.2020 
Vedoucí projektu	Ing. Ivo Podracký	
Zodpovědný projektant	Ing. Ivo Podracký	
Navrhl / Vypracoval	Ing. Ivo Podracký	
Kreslil / CAD	Ing. Ivo Podracký	
Investor	SPÚ, Krajský pozemkový úřad pro Jihomoravský kraj, Pobočka Brno	
Akce	Revitalizace Mnišího potoka v k.ú. Jinačovice	
Část	SO 03 - Travnatá polní cesta C13	
Název přílohy	Rozhledové trojúhelníky - sjezd na C13 ze silnice III/3846	Stupeň DSP, DPS Formát 5xA4 Datum listopad 2020 Čís. zakázky 2020/005/1 Soubor Měřítko 1:1000/100
		Příloha č. D.3.7.
		Paré č.